


Le cours : [segpa.org/oth4](http://segpa.org/oth4)

A background image showing a man in profile, wearing a large white turban and a dark garment, set against a dark, textured background. The image is partially obscured by a white, curled corner effect in the top right.

# *LE MONDE AU TEMPS DE CHARLES QUINT ET SOLIMAN LE MAGNIFIQUE (XV<sup>e</sup> - XVI<sup>e</sup> SIÈCLE)*

**Prénom :**

**Classe :**

A background image showing the lower legs and hooves of several horses, set against a dark, textured ground.

**5<sup>e</sup> - CHAPITRE 6**

**Caravelle** : Une caravelle (du portugais) est un navire à voiles à hauts bords inventé par les Portugais au XV<sup>e</sup> siècle pour les voyages d'exploration au long cours.

**Empire colonial** : Les empires coloniaux sont de grands territoires pris par un pays lors d'une colonisation.

Les empires coloniaux ont été établis en particulier avec la colonisation européenne, à partir de l'époque des Grandes découvertes maritimes.

**Mondialisation** : La mondialisation est un phénomène géohistorique ancien. Dans les périodes de mondialisation, les différentes parties du monde entrent en relation et communiquent, mais aussi font des échanges (des échanges de marchandises, d'informations, de capitaux et d'hommes avec l'immigration).

**Comptoir** : Port établi dans un pays par un autre pays pour y faire du commerce.

**Ibériques** : Portugais et Espagnols.



## 01 La Méditerranée au XVI<sup>e</sup> siècle

---

## 02 L'ouverture de l'Europe au Nouveau Monde

---

## 03 Synthèse

---

## 04 Pour aller plus loin...





Charles Quint est né en 1500 à Gand (Flandres) et mort en 1558 au monastère de Yuste (Espagne). Il est le souverain européen le plus puissant de la première moitié du xvie siècle.

Les héritages qu'il tient de ses familles paternelle et maternelle font de lui le souverain de l'Espagne, des Pays-Bas (Belgique et Pays-Bas actuels), de l'Autriche, du royaume de Naples.

Charles Quint, en 1519, est élu empereur du Saint-Empire romain germanique. Sous son règne, les Espagnols conquièrent l'Amérique centrale et du Sud (sauf le Brésil). Charles Quint passe une grande partie de son règne à combattre le roi de France François Ier. Il ne parvient pas à empêcher le développement en Allemagne d'une nouvelle confession chrétienne, le luthéranisme, et doit accepter la division religieuse du pays.

Il abandonne son trône en 1556, et partage ses possessions entre son frère Ferdinand Ier et son fils Philippe II.





**Soliman Ier (turc : Kanuni Sultan Süleyman), né à Trébizonde le 6 novembre 1494, mort en Hongrie le 6 septembre 1566, est le 10<sup>e</sup> sultan de l'Empire ottoman, celui dont le règne a été le plus long, de 1520 jusqu'à sa mort en 1566 (46 ans).**

**Il est connu en Occident sous le nom de Soliman le Magnifique et en Orient comme « le Législateur » (turc : Kanuni ; arabe : القانوني, al-Qanuni), pour sa reconstruction complète du système juridique ottoman.**


**Soliman reste comme l'un des plus grands monarques du XVI<sup>e</sup> siècle en Europe et en Afrique du nord, menant l'Empire ottoman au faite de sa puissance militaire, politique et économique.**

**Soliman est un grand conquérant et un grand organisateur. Il possède une puissance considérable. Il s'oppose à Charles Quint pour le contrôle de la mer méditerranée. Soliman a personnellement commandé les armées ottomanes à la conquête des bastions chrétiens de Belgrade et Rhodes. Il signa en 1528 un traité commercial avec François Ier. Il a conquis la Hongrie avant d'être repoussé au siège de Vienne, capitale de Charles Quint, en 1529.**

# L'AFFIRMATION DE L'EMPIRE OTTOMAN



Carte de l'empire ottoman à son extension maximale en 1590 sous Mourad III (avec ses états vassaux en vert clair), superposé aux frontières des états actuels





# DES AFFRONTEMENTS ENTRE LES DEUX EMPIRES




## 1519 : LA FRANCE, ENCERCLÉE PAR L'EMPIRE DE CHARLES QUINT

A la veille de l'élection de 1519, le Saint Empire romain de la nation germanique a retrouvé une grande partie de son lustre sous la tutelle des Habsbourg entre les mains desquels il va rester durant toute l'époque moderne.

D'immenses territoires sont ainsi sous l'autorité plus ou moins directe d'un monarque, qui se veut à la fois héritier de l'Empire romain et de l'Empire carolingien. Mais, dans les faits, la Lorraine, les Pays-Bas, les cantons suisses et nombre de territoires italiens n'entretiennent plus qu'une relation distendue avec l'empire.

Devenu empereur, Charles Quint cumule les territoires des Rois Catholiques espagnols, des Habsbourg et des ducs de Bourgogne et encercle le royaume de France.

*Carte issue de l'article "Le rêve fou de devenir empereur", Olivier Christin, Les Collections de L'Histoire n°68, juillet-septembre 2015.*



---

## La Méditerranée à l'époque de Charles Quint et de Soliman le Magnifique

*Les cours Lumni - Collège*

*<http://www.lumni.fr/video/la-mediterranee-a-lepoque-de-charles-quint-et-de-soliman-le-magnifique-6-mai>*

*Au XVI<sup>e</sup> siècle, la Méditerranée est en train de basculer et peut-être, de perdre de son importance au profit d'un autre espace, l'espace atlantique. A cette époque vivent 2 personnages historiques, Soliman le Magnifique et Charles Quint. Ces 2 souverains très importants rivalisent de puissance autour de la mer Méditerranée. Ils gouvernent 2 grands territoires.*

**Soliman le Magnifique** est à la tête d'une dynastie de sultans. L'Empire ottoman est extrêmement étendu au XVI<sup>e</sup> siècle. Ils ont des territoires en Afrique du Nord, au Proche-Orient, dans la péninsule arabique, en Asie Mineure et depuis la disparition de l'Empire byzantin en 1453, ils possèdent une partie de l'Europe orientale. La ville de Constantinople, qui était la capitale de l'Empire byzantin, est désormais, celle de l'Empire ottoman. On l'appelle toujours Constantinople mais on commence à l'appeler aussi Istanbul.

**Charles Quint** qui, lui aussi, est à la tête de nombreux territoires. Il est à la fois roi d'Espagne, empereur du Saint-Empire romain germanique. Il a des possessions en Italie, dans l'actuelle Belgique, les Pays-Bas et même en France, avec la Bourgogne. Car grâce au jeu des héritages, il se retrouve à la tête d'un immense territoire : il hérite de possessions espagnoles, grâce à sa mère et du côté paternel, il va hériter de la Bourgogne et du Saint-Empire romain germanique.



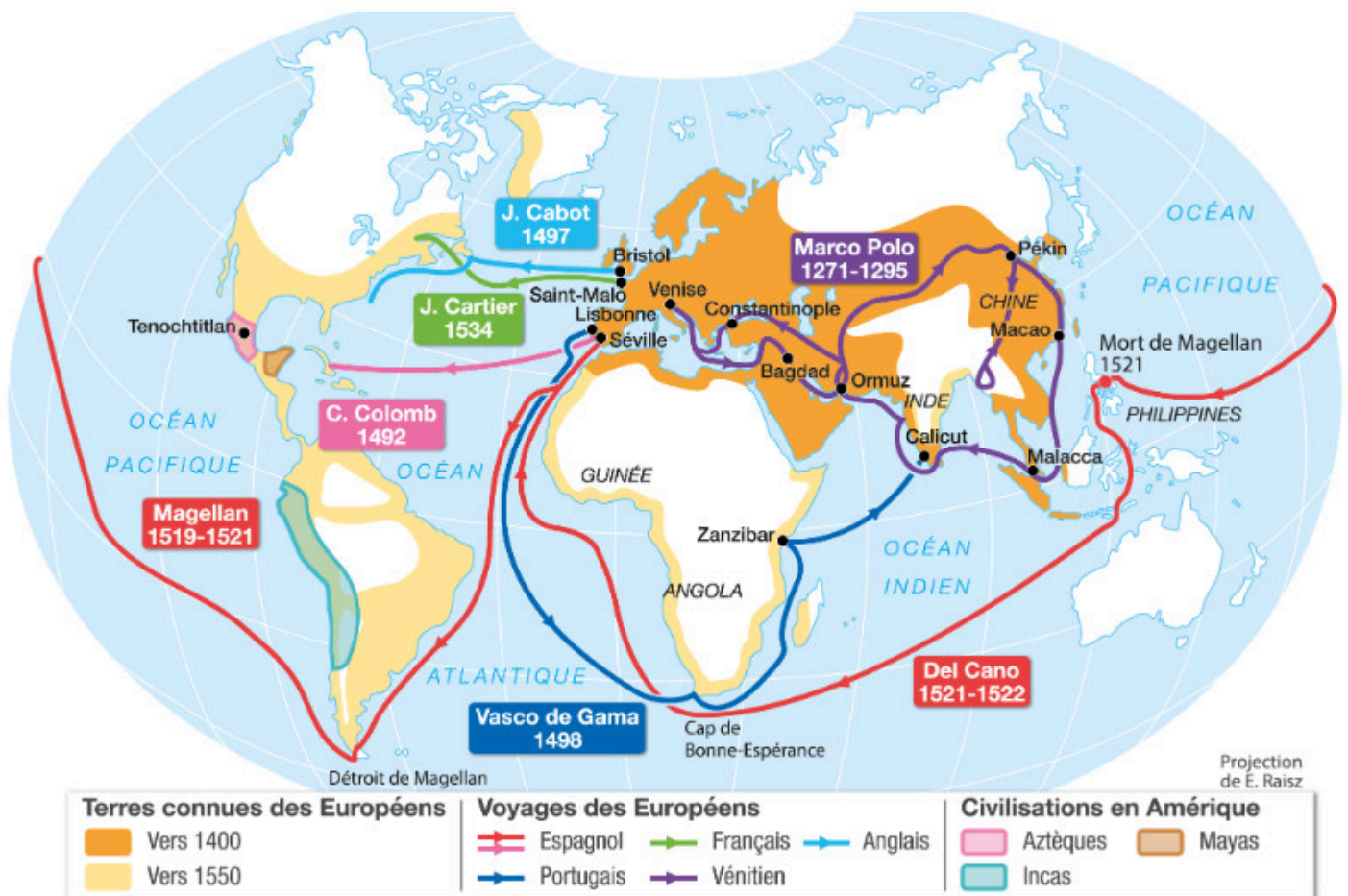
## Exercice : Mots cachés

Je trouve les mots cachés.

Z	B	Z	O	T	T	O	M	A	N	X	B	L	U
N	Z	S	N	A	V	I	G	A	T	I	O	N	O
C	Y	L	B	V	M	A	G	E	L	L	A	N	X
M	O	N	D	I	A	L	I	S	A	T	I	O	N
M	N	C	A	R	A	V	E	L	L	E	E	M	M
C	O	L	O	N	I	A	L	T	T	S	O	X	I
D	É	C	O	U	V	E	R	T	E	S	E	C	X
U	M	É	D	I	T	E	R	R	A	N	É	E	X
W	F	A	R	H	A	B	S	B	O	U	R	G	U
Q	H	C	O	M	M	E	R	C	E	C	U	Q	Z
K	R	A	M	É	R	I	Q	U	E	S	L	C	Y
S	D	W	N	Y	P	T	E	M	P	I	R	E	B
C	O	N	S	T	A	N	T	I	N	O	P	L	E
S	O	L	I	M	A	N	O	K	U	Q	L	Q	Y


Amériques	Caravelle
Constantinople	Empire
Habsbourg	Magellan
Mondialisation	Méditerranée
Soliman	colonial
commerce	découvertes
navigation	ottoman

# LES GRANDES DÉCOUVERTES



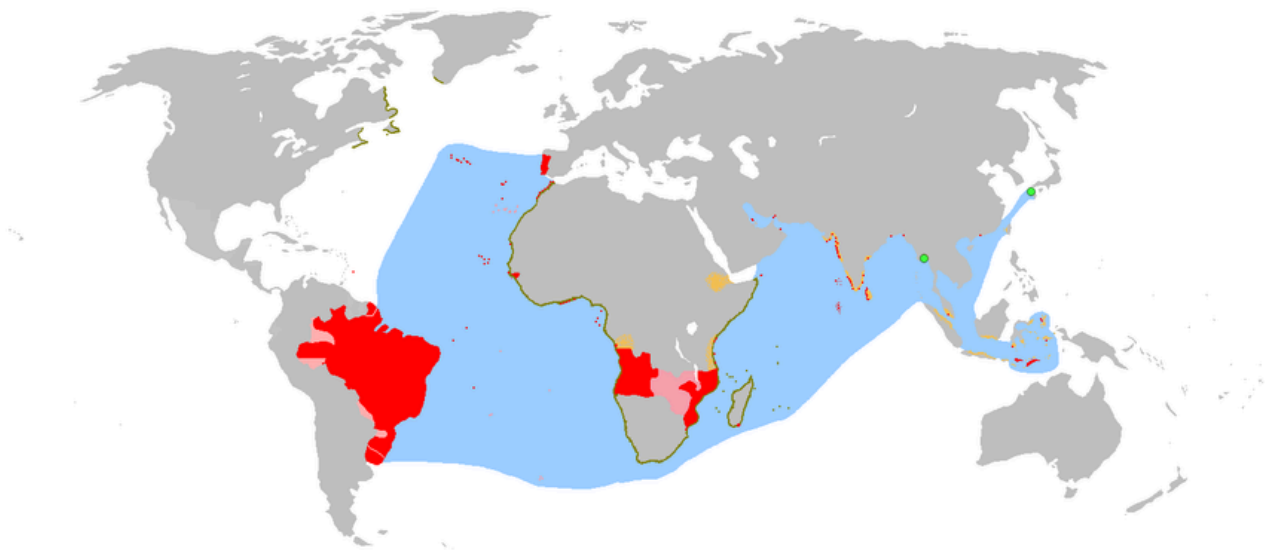
Les premiers explorateurs furent certainement les Vikings entre 900 et 1050. En 1400, les Européens ne connaissent pas l'Amérique, les littoraux africains (sauf Maghreb) et l'Océanie.

Avec ses quatre voyages entre 1492 et 1504, Christophe Colomb traverse l'océan Atlantique et, en cherchant une route occidentale vers les Indes, découvre le continent américain. Quant à Vasco de Gama, il découvre le cap de Bonne-Espérance en 1498 en longeant les côtes africaines, puis traverse l'océan Indien pour rallier l'Inde. Enfin, Magellan et Elcano font le premier tour du monde de l'histoire entre 1519 et 1522.

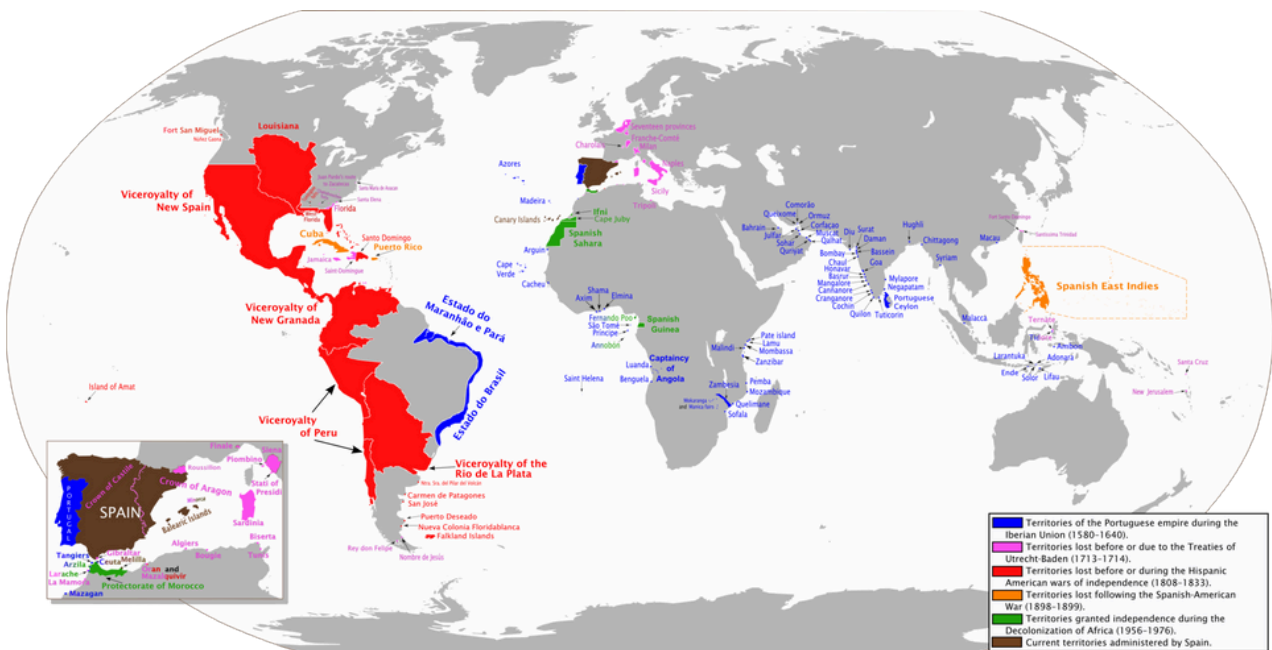





# LA FORMATION DES PREMIERS EMPIRES COLONIAUX



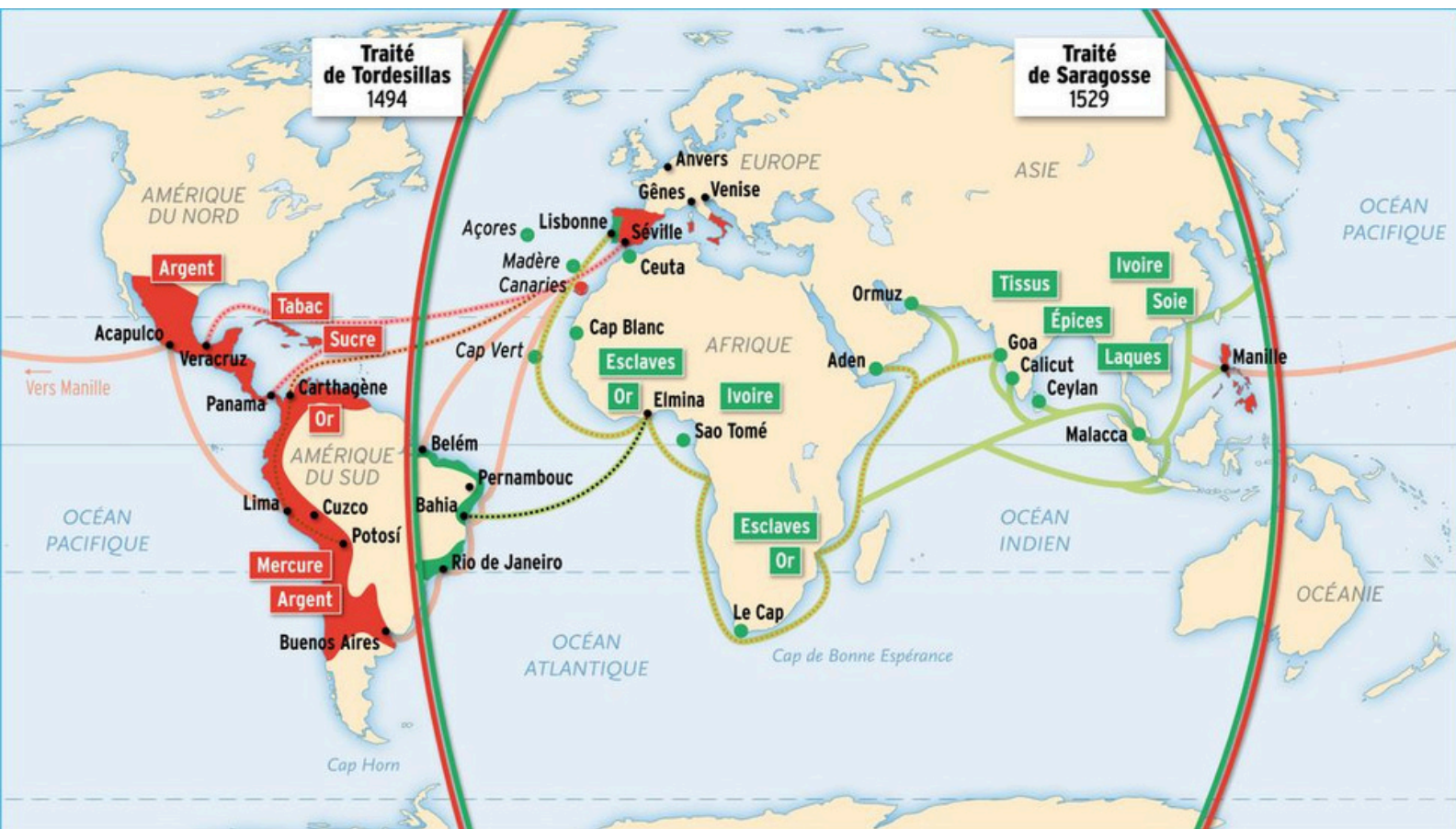
L'empire colonial portugais.



L'empire espagnol.



# LA PREMIÈRE MONDIALISATION



## La première mondialisation (xv<sup>e</sup>-xvi<sup>e</sup> siècles)

Limites de partage entre le Portugal et l'Espagne

### 1. L'empire espagnol

Territoires sous la souveraineté de la couronne d'Espagne (fin du xvi<sup>e</sup> siècle)

Routes maritimes, dont

route de l'or

route de l'argent

Produits échangés

### 2. L'empire portugais

Territoires sous la souveraineté de la couronne de Portugal (fin du xvi<sup>e</sup> siècle)


Routes maritimes, dont

route des épices

route de la traite négrière

Produits échangés





---

## Christophe Colomb a-t-il vraiment découvert l'Amérique ?

C Jamy, les extraits

<http://www.lumni.fr/video/christophe-colomb-a-t-il-vraiment-decouvert-l-amerique-1>

Dans la nuit du 11 au 12 octobre 1492, après 33 jours d'une éprouvante traversée, Christophe Colomb et son équipage aperçoivent enfin un rivage. Une expédition inédite avec pour objectif de rejoindre les Indes par l'ouest, en passant par l'océan Atlantique. Ce que l'explorateur ne sait pas, c'est qu'il vient en réalité de poser le pied sur un continent alors inconnu : l'Amérique.

### Une expédition risquée

Quand la terre ferme est enfin en vue après plus d'un mois en mer, Christophe Colomb pense avoir réussi son pari fou. Il a longuement préparé ce voyage, pour lequel il a par exemple étudié les cartes pendant 7 ans. Car son but n'est pas simplement d'atteindre les Indes, ce que d'autres ont déjà fait avant lui, mais de s'y rendre en naviguant vers l'ouest, en traversant l'océan Atlantique.

Il croit un tel trajet possible car il est persuadé que la Terre est ronde, et non plate comme le pensent la plupart des gens à l'époque. Toutefois, il ignore que ses calculs sont faux. En effet, il s'est par exemple trompé sur la taille du continent asiatique, qu'il imagine plus grand que ce qu'il est en réalité, ainsi que sur la circonférence de la Terre, qu'il a estimée à 30 000 kilomètres au lieu de 40 000. La distance à parcourir était donc largement supérieure à celle qu'il avait calculé. Mais sans ces erreurs, il n'aurait probablement jamais tenté cette expédition.

### Christophe Colomb ou la découverte de l'Amérique à son insu

Convaincus par Christophe Colomb de le soutenir dans son entreprise, le roi Ferdinand d'Espagne et son épouse Isabelle lui fournissent trois bateaux, dont la célèbre Santa Maria. Nommé Amiral de la mer océane et ambassadeur de la couronne d'Espagne, l'explorateur peut ainsi prendre la mer le 3 août 1492 avec un équipage de 90 hommes. Un voyage éprouvant physiquement en raison du rationnement de l'eau et de l'humidité qui affecte les vivres. Mais qui l'est tout autant psychologiquement, avec des semaines passées en pleine mer sans apercevoir le moindre rivage.

Les marins sont donc extrêmement soulagés quand ils aperçoivent enfin la côte. Mais s'ils pensent être arrivés dans les Indes, ils viennent en fait de jeter l'ancre dans les **Bahamas**. Ils reprennent ensuite la route vers une île plus grande située à proximité, qu'ils décident d'appeler Juana, aujourd'hui connue sous le nom de Cuba. Ils se rendront également à Haïti, alors nommée Hispaniola, puis repartent en Espagne. Christophe Colomb réitérera ce voyage quatre fois, pensant jusqu'à sa mort qu'il allait dans les Indes. Ainsi, il ne saura jamais qu'il a en fait débarqué sur une terre alors inconnue des Européens, bien qu'elle ait déjà été foulée par les Vikings, des siècles plus tôt. Ce continent sera nommé Amérique, en hommage à **Amerigo Vespucci**, un autre grand explorateur.

---



**Au XVI<sup>e</sup> siècle, deux empires puissants s'affrontent en Méditerranée : l'Empire ottoman dirigé par Soliman le Magnifique, allié du royaume de France, et l'empire des Habsbourg dirigé par Charles Quint, le plus grand souverain chrétien.**

**Malgré leurs conflits, la Méditerranée reste un lieu important pour le commerce entre les nations. La prise de Constantinople par les Ottomans en 1453 a conduit les Européens à chercher de nouvelles routes pour atteindre les Indes.**

**Le voyage de Christophe Colomb ouvre la voie à de grandes explorations et découvertes dans le Nouveau Monde.**

**Les empires coloniaux européens ont commencé à se développer dès le XVI<sup>e</sup> siècle, en s'appuyant sur de nombreux comptoirs pour favoriser le commerce mondial.**



# SKETCHNOTE




# MES NOTES

A grid of graph paper with a red margin line on the left side. The grid consists of 20 columns and 20 rows of small squares. The red line is positioned approximately one-fifth of the way from the left edge of the grid.




## A LA DÉCOUVERTE DES OCÉANS

Les Vikings traversent l'Atlantique nord, Barthélemy Diaz double le cap de Bonne Espérance, Vasco de Gama atteint les Indes, Christophe Colomb, Amerigo Vespucci, Magellan et bien d'autres voyageurs vont parcourir ces immenses espaces.



## AU COEUR DU NOUVEAU MONDE (INDIENS, AZTÈQUES, INCAS, MAYAS)

Historique, sites, monuments, curiosités (place Saint-Marc, cité des doges, Rialto, basilique Santa Maria della Salute, carnaval...).



## CHRISTOPHE COLOMB, DÉCOUVREUR DE L'AMÉRIQUE

Qui était Christophe Colomb, les conquistadors ? Quelles furent les grandes découvertes ?

## 6<sup>e</sup> - Chapitre 6

# LE MONDE AU TEMPS DE CHARLES QUINT ET SOLIMAN LE MAGNIFIQUE

Mon résultat à l'évaluation :

## LE PROCHAIN CHAPITRE

## 5<sup>e</sup> - Chapitre 7

# HUMANISME, RÉFORMES ET CONFLITS RELIGIEUX



Livret réalisé par Jonathan ANDRÉ  
Enseignant spécialisé en SEGPA  
[jonathan.andre@ac-montpellier.fr](mailto:jonathan.andre@ac-montpellier.fr)

