



GÉOGRAPHIE

***LA VARIÉTÉ DES FORMES
D'OCCUPATION SPATIALE
DANS LE MONDE***

6ÈME - CHAPITRE 7

LIVRET ENSEIGNANT

DÉFINITIONS

Développement durable :

Le développement durable est un développement qui préserve l'environnement pour les populations futures.

Espace rural :

Un espace rural désigne la campagne, un espace cultivé habité qui est à l'opposé du concept de ville.

Foyer de peuplement :

Un foyer de peuplement est un espace très peuplé à l'échelle mondiale.

Métropole :

Une métropole est une grande ville qui concentre des habitants et qui exerce des fonctions de commandement économique, culturel et politique.

Mégapole :

Une mégapole est une ville géante de plus de 10 millions d'habitants.

Urbanisation:

L'urbanisation correspond à l'augmentation de la population qui habite en ville.

SOMMAIRE

**01 HABITER ET COHABITER
DANS LE MONDE**

**02 DES FORMES
D'OCCUPATION SPATIALE
TRÈS DIVERSES**

LE COURS



ACTIVITÉ 1 : MOTS CACHÉS

Je trouve les 12 mots cachés.

P	T	B	C	O	N	T	R	A	I	N	T	E	S
V	E	S	P	A	C	E	R	Q	G	Y	R	L	X
I	R	U	R	B	A	N	I	S	A	T	I	O	N
L	R	L	I	T	T	O	R	A	U	X	D	D	J
L	I	C	A	M	P	A	G	N	E	S	R	E	H
E	T	A	S	L	O	E	F	D	Y	D	F	Z	I
S	O	J	I	M	É	T	R	O	P	O	L	E	S
M	I	R	K	R	G	K	Y	W	B	A	P	C	T
Z	R	L	M	É	G	A	P	O	L	E	V	K	O
S	E	Q	H	A	B	I	T	E	R	Q	I	D	I
Q	P	H	T	Z	I	D	D	Y	C	Q	X	H	R
S	V	Z	F	V	D	U	H	Q	Q	L	S	F	E
F	B	D	R	W	C	O	H	A	B	I	T	E	R
U	K	G	N	L	L	E	O	U	S	N	J	K	O

Habiter	Mégapole
Métropole	Urbanisation
campagnes	cohabiter
contraintes	espace
histoire	littoraux
territoire	villes

HABITER ET COHABITER DANS LE MONDE

Habiter, c'est vivre dans un endroit et en avoir une pratique spécifique, en fonction de ses activités, de ses centres d'intérêt, etc.

Habiter, c'est également cohabiter et s'adapter aux conditions historiques ou naturelles qu'offre l'espace de vie.

PARTIE 1

LES DIFFÉRENTES FAÇONS D'HABITER LE MONDE

La Mecque, en Arabie saoudite



Je recopie la trace écrite

Habiter, c'est avoir sa propre expérience du monde. Les diverses façons d'habiter un espace donné contribuent à transformer la planète et à développer ses spécificités de manière temporaire ou durable.

Le monde est habité par des humains qui ont des besoins identiques mais des façons d'habiter très différentes. Celles-ci dépendent de leur logement, de leurs déplacements, de leurs activités professionnelles, ou encore de leurs loisirs. Ces actions quotidiennes sont répétées par tous les humains, quel que soit leur territoire. Elles contribuent à transformer la Terre et ses espaces. Cette transformation peut être temporaire dans le cas des touristes. Ces derniers habitent alors un espace pour une durée limitée.

Les humains se posent la question de la durabilité de ces transformations et prennent des initiatives pour adapter le mode d'occupation de leur territoire. Dans l'optique du développement durable, on crée des aménagements respectueux de l'environnement et qui facilitent la vie des humains.

COHABITER



- Vieux village
- Constructions récentes
- Terrain agricole destiné à la construction d'un nouveau lotissement
- Terres agricoles collées aux espaces résidentiels

Je recopie la trace écrite

Habiter, c'est également cohabiter. Les usages des espaces sont différents d'un individu à un autre et des conflits peuvent survenir.

En fonction de leur sexe, de leur âge, de leur métier ou encore de leur culture, des humains peuvent entrer en conflit avec d'autres. Dans un même espace, ils peuvent pratiquer des activités qui sont incompatibles, ce qui génère des tensions.

La commune de Chéméré (Loire-Atlantique) est en pleine expansion et s'étend de plus en plus sur les terres agricoles. La construction d'un nouveau lotissement sur des terres agricoles crée un conflit entre les agriculteurs ou les anciens habitants, qui veulent développer l'agriculture, et les promoteurs immobiliers, qui souhaitent construire des habitations et des routes.

DES FACTEURS DIVERS QUI EXPLIQUENT LES FAÇONS D'HABITER

Des Bédouins dans le désert en Égypte



Je recopie la trace écrite

L'histoire explique certains peuplements humains, notamment les plus anciens. Les contraintes naturelles sont principalement responsables des déserts humains. Dans chaque espace, les humains s'adaptent à ces contraintes pour vivre.

Les facteurs historiques permettent de comprendre comment les humains choisissent d'organiser leur territoire. Les premiers foyers de peuplement du Néolithique reposaient sur le développement de l'agriculture et perdurent encore aujourd'hui.

Plusieurs contraintes naturelles peuvent expliquer les déserts humains sur la planète :

- Le climat : dans les régions polaires, les températures glaciales et la banquise rendent la vie très difficile, tout comme dans les déserts chauds, où l'aridité rend l'eau très rare.
- Le relief : les pentes et les basses températures en haute montagne empêchent la construction d'aménagements et le développement de l'agriculture.
- Les forêts denses et humides rendent le peuplement difficile.

Dans certains déserts humains, les habitants ont su s'adapter en tirant profit des rares ressources offertes par la nature.

ACTIVITÉ 2 : ÉTUDIER UN DOCUMENT SUR LES CONFLITS ENTRE CERTAINES FAÇONS D'HABITER SUR UN MÊME ESPACE

« Les néo-ruraux ont oublié que la campagne n'est pas une nature aseptisée »

« Les abords immédiats des villes font en effet l'objet d'une intense concurrence en matière d'occupation des sols. L'agriculture n'est qu'une des possibilités d'utilisation des terres, confrontées à bien d'autres usages en termes de développement économique, d'infrastructures de transport ou de logements. L'expansion des zones d'habitat déplace la zone de contact entre les résidents périurbains et les agriculteurs, et modifie leurs relations sociales. L'interpénétration des espaces ruraux et périurbains augmentant, « le contact social entre deux mondes aux cultures différentes va ainsi nécessairement s'accroître, pour le meilleur comme pour le pire », comme l'ont souligné à juste titre les chercheurs Christine Léger-Bosch et Françoise Alavoine-Mornas [...]. Nombreux sont les agriculteurs à constater une multiplication des incidents avec leurs concitoyens périurbains. [...]

Les élus des communes rurales, dans ce contexte, sont confrontés aux citadins qui viennent se mettre au vert. Comment accueillir les néo-ruraux qui quittent les zones urbaines ? Comment les faire cohabiter avec les ruraux en bonne harmonie ? En effet, les néo-ruraux qui rêvent de calme et le bon air, ont oublié que la campagne n'est pas une nature maîtrisée jusqu'à être devenue aseptisée. Elle vit avec ses odeurs et ses bruits familiers. »

Timothée Dufour, © Lefigaro.fr

D'après le document, de quoi les néo-ruraux qui viennent s'installer à la campagne rêvent-ils ?

D'après le document 2, les néo-ruraux qui viennent s'installer à la campagne rêvent de trouver le calme et le bon air.

ACTIVITÉ 2 : OÙ VIVENT LES HOMMES ?



Expliquez ce qu'est la densité de population.

La densité de population sert à mesurer l'importance de l'occupation d'un territoire par les hommes. Elle est représentée par un nombre d'habitants par kilomètre carré (km²)

Le chiffre obtenu est une moyenne, sinon cela supposerait que chaque personne se trouve à égale distance de ses voisins, ce qui n'est pas possible.

DES FORMES D'OCCUPATION SPATIALE TRÈS DIVERSES

Les formes d'occupation spatiale évoluent depuis les débuts de l'humanité.

On rencontre différents types d'espaces comme les villes, les espaces à fortes contraintes, les campagnes ou encore les littoraux.

PARTIE 2

HABITER LES VILLES

Les gratte-ciels de Dubaï, Émirats arabes unis



Je recopie la trace écrite

Les villes rassemblent la moitié des humains de la planète et sont en constant développement en raison du processus d'urbanisation. Leurs habitants ainsi que leurs formes sont très divers, de la petite ville à la grande métropole mondiale.

Le phénomène d'urbanisation tend à accroître le nombre d'habitants et la superficie totale des villes.

Urbanisation : L'urbanisation correspond à l'augmentation de la population qui habite en ville.

Certaines métropoles s'étalent aujourd'hui sur plusieurs dizaines de kilomètres et constituent parfois des mégapoles. Dans les métropoles, les problématiques sont souvent les mêmes : difficultés à se loger, à se déplacer, présence de bidonvilles ou d'habitats précaires, etc.

Mégapole : Une mégapole est une ville géante de plus de 10 millions d'habitants.

La mégapole de Dubaï, capitale des Émirats arabes unis, compte aujourd'hui plus de 3 millions d'habitants. Ses gratte-ciels l'ont rendue célèbre dans le monde entier, si bien qu'elle est aujourd'hui une destination touristique de première importance mondiale. Pourtant, il y a 60 ans, à cet emplacement, il n'y avait rien d'autre que le désert. Dubaï illustre parfaitement l'urbanisation rapide et très importante du monde.

HABITER LES ESPACES À FORTES CONTRAINTES NATURELLES

Parc naturel de Puez Odle, dans les Alpes italiennes



Je recopie la trace écrite

Certains espaces sont très contraignants pour la vie humaine. Les habitants s'adaptent de manière très spécifique et peuvent parfois transformer la contrainte en atout.

Dans les régions très froides, très chaudes ou très montagneuses, de nombreuses contraintes naturelles rendent l'installation humaine très difficile. Malgré cela, les habitants s'adaptent à ces espaces et aménagent leur territoire pour se déplacer et subsister. Ils transforment même parfois ces contraintes en atouts.

En montagne ou en haute montagne, la neige et la beauté des paysages peuvent devenir des atouts pour les habitants, quand ils ont la capacité de construire des aménagements touristiques. En hiver, des stations de ski permettent d'accueillir des touristes pour qu'ils profitent de la neige. En été, le tourisme vert est très recherché par des citadins en quête de beaux paysages et de sérénité.

HABITER LES CAMPAGNES

Une yourte au Kirghizistan appartenant à une famille de bergers nomades



Je recopie la trace écrite

À la différence des espaces urbains, les espaces ruraux se caractérisent par une moindre densité de peuplement et par l'importance des activités agricoles. Dans le monde, il existe une multitude de paysages ruraux.

Espace rural : Un espace rural désigne la campagne, un espace cultivé habité qui est à l'opposé du concept de ville.


Presque tous les habitants des campagnes ont un habitat fixe. Les populations nomades sont de moins en moins nombreuses.

L'agriculture et l'élevage sont des activités essentielles dans les campagnes. Dans les pays développés, les activités agricoles sont cependant de moins en moins pratiquées au cœur des villages.

Dans les pays en développement, l'agriculture sert avant tout à nourrir les familles des paysans et repose essentiellement sur le travail de la terre à la main, avec quelques outils.

HABITER LES LITTORAUX

Le port de Singapour, 2^e port mondial



Je recopie la trace écrite

Les littoraux concentrent de plus en plus d'habitants et d'activités, en lien avec le processus de littoralisation. Plus d'un habitant sur deux vit près d'un littoral dans le monde. Il existe plusieurs types de littoraux, qui sont utilisés de diverses façons.

L'essentiel des échanges du commerce mondial s'effectue par les mers et les océans. De très vastes zones industrialo-portuaires se développent près du littoral. Celles-ci sont tellement dynamiques qu'elles s'agrandissent parfois sur la mer, à partir de terre-pleins artificiels.

Chaque année, des dizaines de millions de touristes sont attirés par les littoraux et leurs paysages. Les touristes pratiquent ces espaces d'une manière temporaire et différente des habitants qui y vivent toute l'année.

Quand l'activité touristique se développe, elle engendre souvent une forte transformation du littoral. Le tourisme s'accompagne de nombreux aménagements très proches de la mer qui peuvent dénaturer les paysages et provoquer de la pollution. Des conflits surviennent alors entre les habitants et les acteurs du tourisme.

SYNTHÈSE

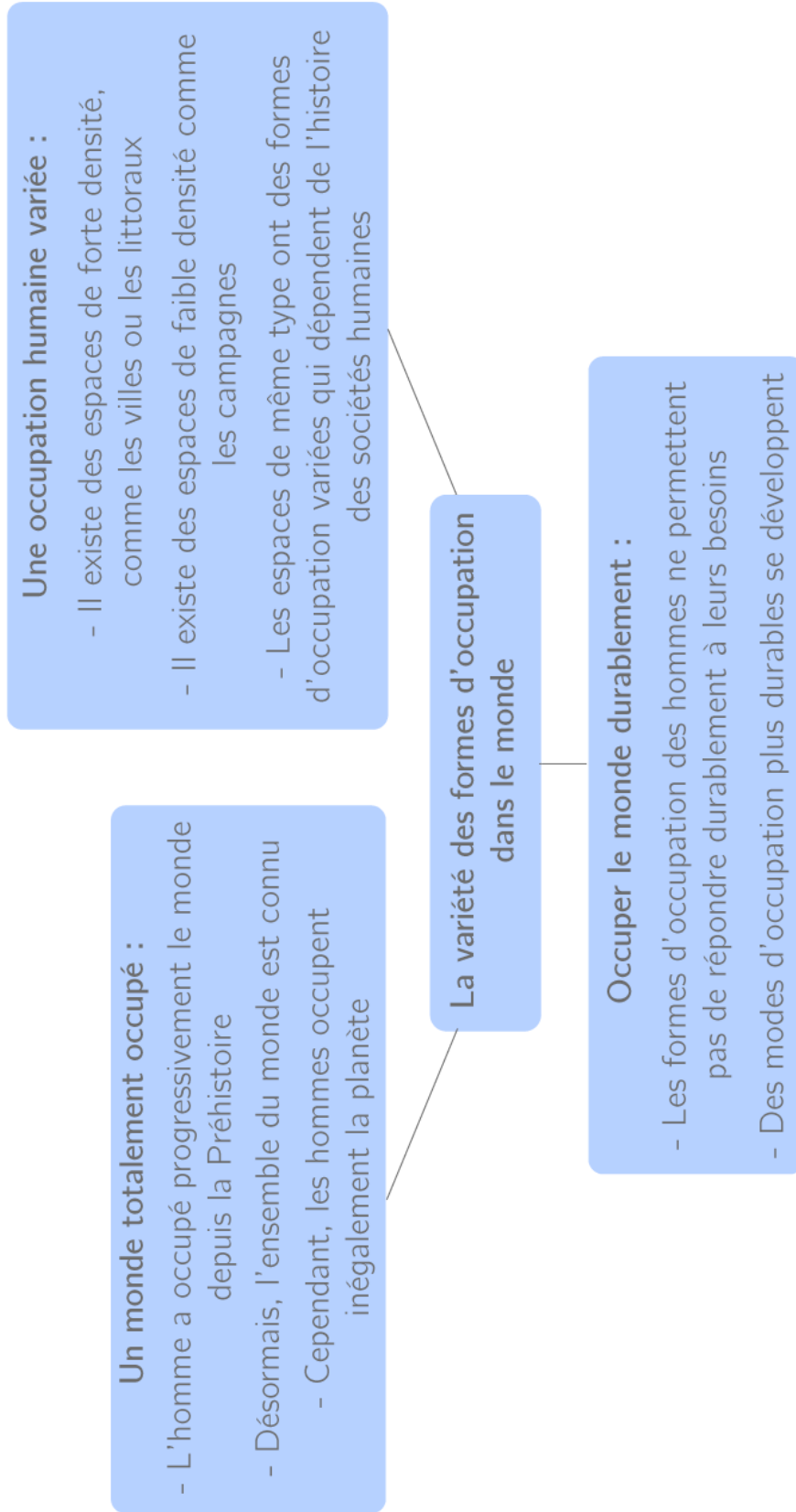
Les êtres humains vivent différemment selon le territoire où ils résident.

Leur façon d'habiter a des conséquences sur leur espace de vie. Les humains cohabitent entre eux sans qu'ils n'aient forcément les mêmes activités ni les mêmes pratiques de leur espace.

Ces façons d'habiter dépendent beaucoup des types d'espaces dans lesquels ils vivent mais aussi du poids de leur histoire ou des contraintes naturelles qu'ils subissent.

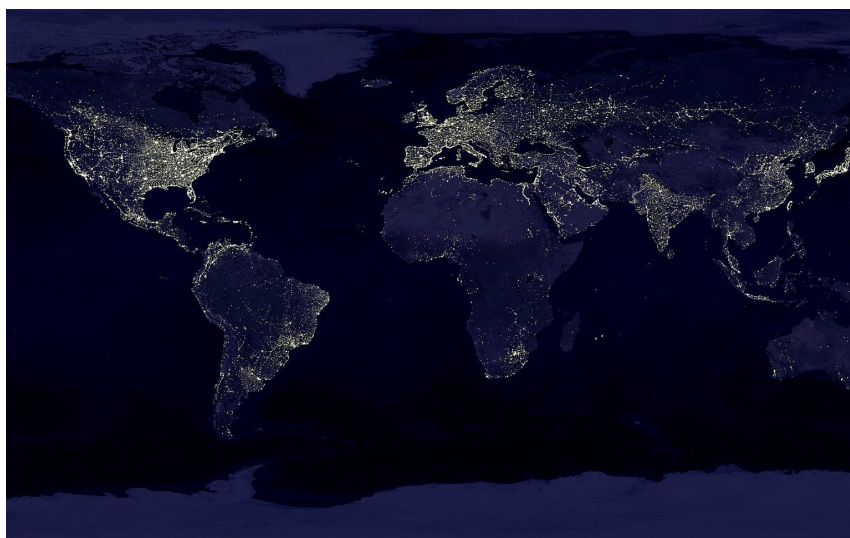
Dans le monde, la plupart des paysages ne se ressemblent pas. Ils reflètent une grande variété des formes d'occupation.

CARTE MENTALE

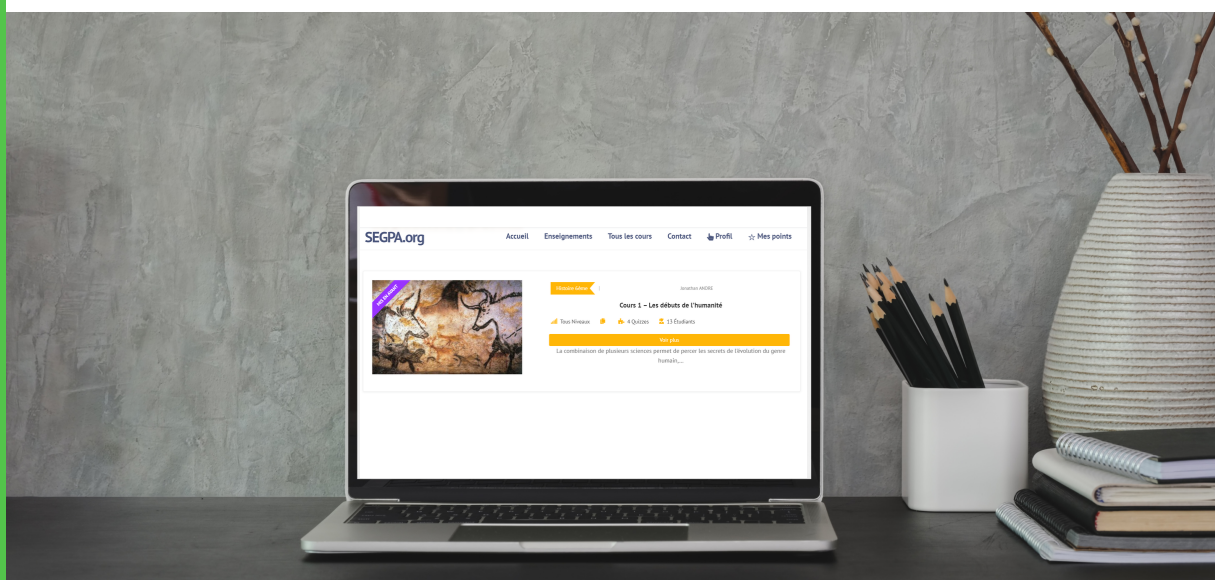


Evaluation à faire sur segpa.org

Géographie 6ème > Chapitre 7 - La variété des formes d'occupation spatiale dans le monde



Mon score : / 100%



Les logiques de stabilité et d'accumulation dans les foyers principaux l'emportent sur la diffusion, même si les processus mondiaux actuels la font un peu évoluer.

Parmi les dynamiques récentes du peuplement figurent deux phénomènes majeurs, généralisés à l'ensemble de la planète : l'urbanisation, dont le rythme s'est accéléré et la littoralisation du peuplement, comme phénomène majeur et généralisé qui affecte toutes les régions peuplées.

On peut considérer le peuplement du monde comme irrégulier, constitué d'une alternance d'espaces peuplés, lieux de concentration d'hommes et d'activités, de noeuds, de réseaux et des espaces de vides relatifs, moins accessibles, contraignants pour les communications et les mobilités.



GÉOGRAPHIE

CLASSE DE 6ÈME

Livret enseignant réalisé par Jonathan ANDRÉ
Enseignant spécialisé en SEGPA
jonathan.andre@ac-montpellier.fr



Ressources et inspiration :
Wikipédia, Vikidia, Kartable,
SchoolMoov, Educol.net.