



# ***GÉOGRAPHIE***

***LA RÉPARTITION DE LA  
POPULATION MONDIALE  
ET SES DYNAMIQUES***

**6ÈME - CHAPITRE 6**

# DÉFINITIONS

**Densité :**

La densité correspond au nombre d'habitants au km<sup>2</sup>. Elle est considérée comme faible quand elle est inférieure à 20 habitants/km<sup>2</sup>. Dans les espaces ruraux de faible densité à vocation agricole, les habitants sont souvent regroupés dans de petits villages ou dispersés dans des habitations individuelles.

**Désert humain :**

Un désert humain est un espace très faiblement peuplé.

**Foyer de peuplement :**

Un foyer de peuplement est un espace très peuplé à l'échelle mondiale.

**Front pionnier :**

Un front pionnier est un espace situé aux limites d'une forêt dense, dans lequel les hommes développent l'agriculture après avoir retiré les arbres.

**Littoral :**

Le littoral désigne la zone de contact entre la mer et la terre.

**Littoralisation :**

La littoralisation correspond à la concentration des habitants et des activités sur les littoraux.

**Mobilité :**

La mobilité désigne les mouvements d'êtres humains ou de groupes d'êtres humains dans différents types d'espaces.

**Oasis :**

Une oasis est un espace cultivé et habité dans le désert grâce à la présence d'une source d'eau qui se trouve soit en surface, soit en profondeur.

**Urbanisation :**

L'urbanisation correspond à l'augmentation de la population qui habite en ville.

**Vallée fluviale :**

La vallée fluviale est l'espace situé autour d'un fleuve. Cet espace est généralement très fertile et plat, donc propice aux aménagements.

# SOMMAIRE

01 UNE INÉGALE RÉPARTITION  
DE LA POPULATION DANS  
LE MONDE

02 LES RAISONS DE L'INÉGAL  
PEUPLEMENT DE LA TERRE

LE COURS



# ACTIVITÉ 1 : MOTS CACHÉS

Je trouve les 10 mots cachés.

P	J	B	M	T	E	R	R	E	P	E	T	A	H
E	O	D	O	G	W	L	W	L	E	X	T	R	S
U	P	V	B	M	S	G	L	K	U	B	N	É	Z
P	A	B	I	Y	M	U	D	Q	P	C	K	P	A
L	L	G	L	M	T	P	Y	J	L	T	Y	A	A
E	K	I	I	N	L	T	C	A	E	O	A	R	S
M	Z	J	T	B	O	N	G	L	M	G	Y	T	Q
E	T	R	É	V	A	L	L	É	E	Z	A	I	C
N	O	F	F	J	C	H	C	R	N	Y	Y	T	E
T	A	B	G	Q	L	N	P	I	T	A	M	I	D
P	S	C	V	E	A	I	N	É	G	A	L	O	J
B	I	G	J	B	H	V	E	J	H	C	B	N	N
Y	S	D	E	N	S	I	T	É	L	W	N	W	K
X	U	R	B	A	N	I	S	A	T	I	O	N	V

Densité	Mobilité
Oasis	Terre
Urbanisation	Vallée
inégal	peuplement
peuplement	répartition

# *UNE INÉGALE RÉPARTITION DE LA POPULATION DANS LE MONDE*

Plus de la moitié de la population mondiale est concentrée dans trois principaux foyers de peuplement. Les humains sont présents partout sur la Terre mais certains espaces sont pratiquement vides.

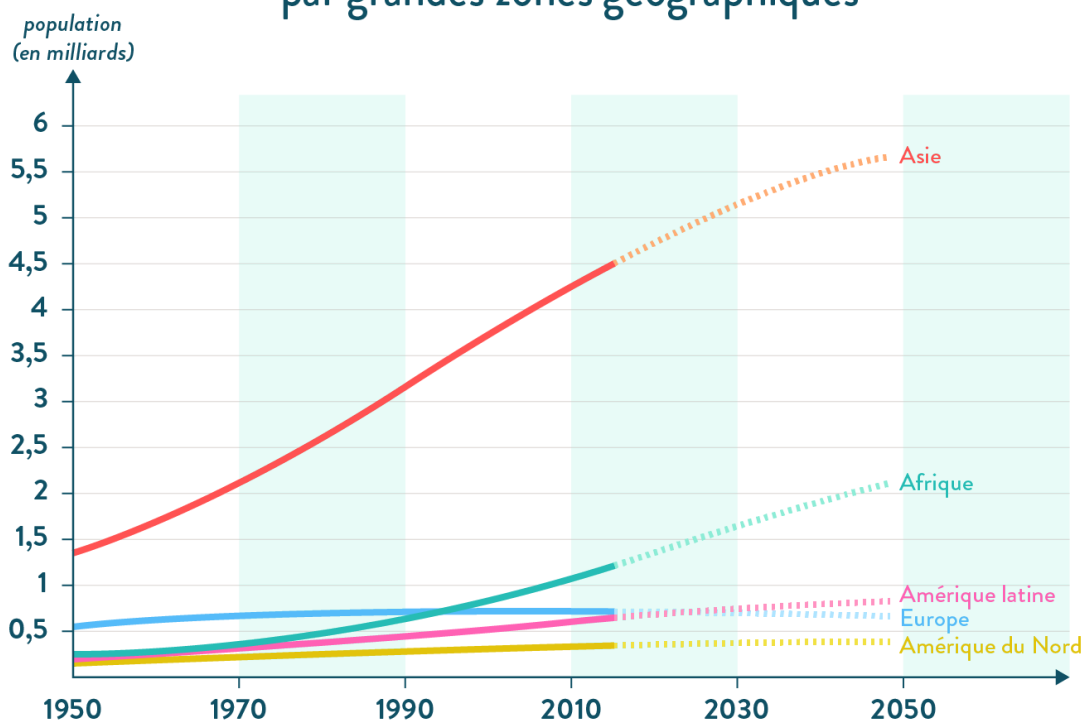
## *PARTIE 1*






# ACTIVITÉ 2 : LA CROISSANCE DÉMOGRAPHIQUE

L'évolution de la population mondiale par grandes zones géographiques



Le graphique montre la croissance démographique dans le monde.  
Qu'est-ce que la croissance démographique ?





# *LES RAISONS DE L'INÉGAL PEUPELEMENT DE LA TERRE*

Les facteurs historiques ou les contraintes naturelles expliquent en partie l'inégal peuplement de la Terre.

Plusieurs dynamiques spatiales, comme l'urbanisation ou la littoralisation, expliquent aussi la concentration des humains dans certains espaces.

## *PARTIE 2*







# ACTIVITÉ 3 : REPÉRER LES FOYERS DE PEUPEMENT ET LES DÉSERTS HUMAINS SUR UNE CARTE DU MONDE

*Utilise la carte au dos de ton livret.*

Comment appelle-t-on le désert humain située au nord de l'Asie ?

Quel est le plus grand foyer de peuplement du monde ?

Comment appelle-t-on le désert humain d'Amérique du Nord ?

# ACTIVITÉ 4 : ÉTUDIER DES DOCUMENTS SUR LES RAISONS DE L'INÉGALE RÉPARTITION DE LA POPULATION MONDIALE

Document 1 : Répartition de la population dans le monde



• Un point représente 500 000 habitants.

○ Les principaux foyers de peuplement

**Sahara** Les principaux déserts humains

Les dix plus grandes agglomérations

● Plus de 35 millions d'habitants

● Entre 13 et 23 millions d'habitants



# SYNTHÈSE

La planète est peuplée de 7,5 milliards d'êtres humains, mais cette population est inégalement répartie sur la surface de la Terre.

Elle se concentre dans plusieurs grands foyers de peuplement, dont certains sont parfois très anciens. À l'opposé de ces foyers très densément peuplés, des espaces sont relativement vides d'êtres humains.

Cette répartition de la population mondiale est le fruit de divers héritages. L'histoire, la culture, les contraintes naturelles expliquent notamment cette installation des humains sur Terre.



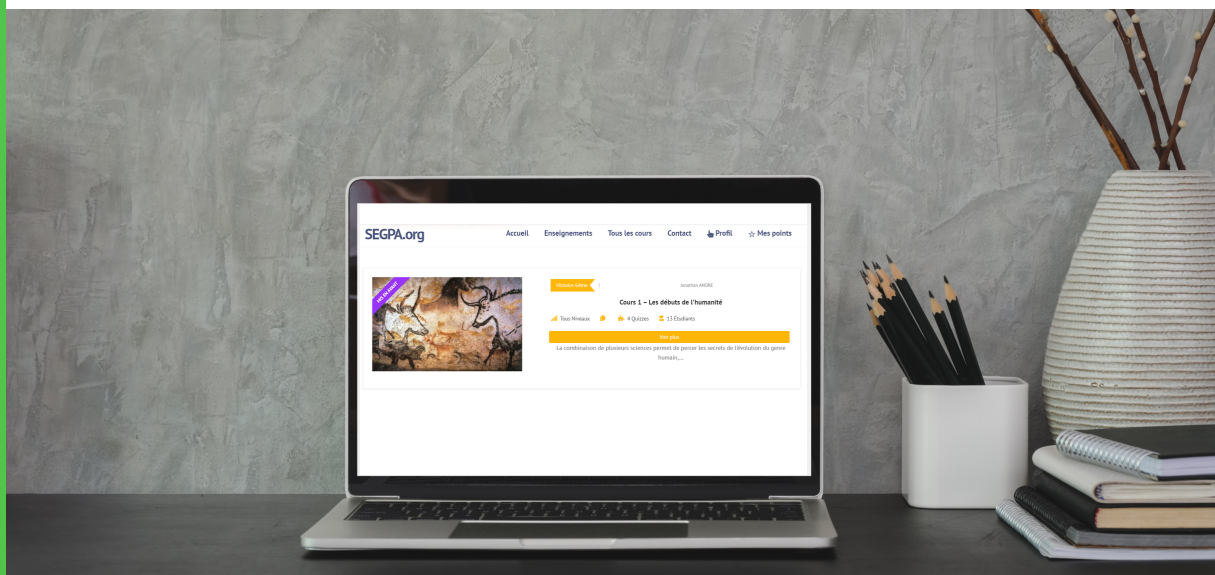
# ***SKETCHNOTE***

Evaluation à faire sur [segpa.org](http://segpa.org)

## Géographie 6ème > Chapitre 6 La répartition de la population mondiale et ses dynamiques



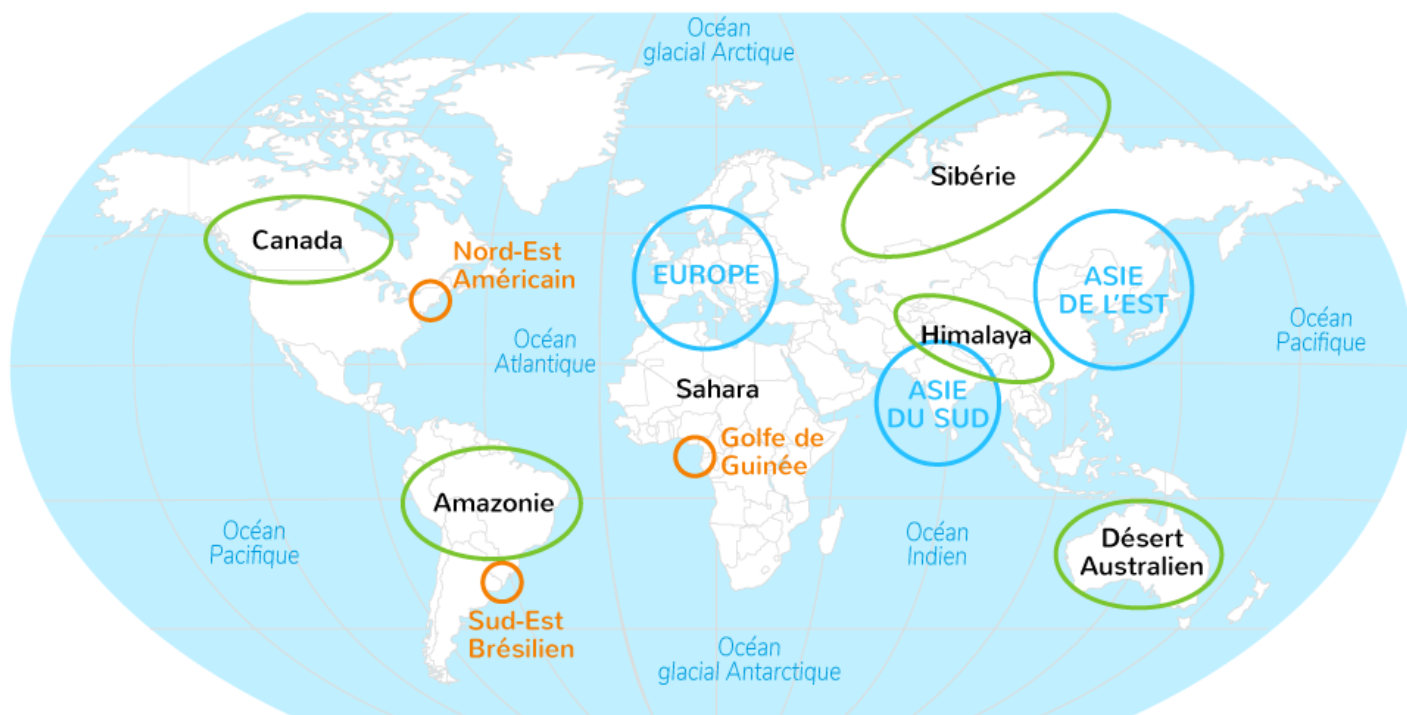
Mon score : / 100%



# MES NOTES

A sheet of graph paper with a grid of small squares. A vertical red line is positioned on the left side, creating a margin. The grid covers the majority of the page area.

## Les foyers de peuplement et les espaces faiblement peuplés dans le monde



- Foyers de peuplement majeurs
- Foyers de peuplement secondaires
- Espaces peu peuplés

# GÉOGRAPHIE

## CLASSE DE 6ÈME